

«СОГЛАСОВАНО»

Председатель Комитета по транспорту,
организации дорожного движения и развитию
улично-дорожной сети Администрации города
Екатеринбурга

« » 2021 г.
И. Ю. Ощепков

«УТВЕРЖДЕНО»

Заведующий
МБДОУ детский сад № 258
Приказ № 170

« » апреля 2021 г.
Ж.С. Самофеева



«СОГЛАСОВАНО»

Начальник ОГИБДД УМВД России по городу
Екатеринбургу подполковник полиции

« » 2021 г.
Л. Буйдалин

ПАСПОРТ

дорожной безопасности образовательного учреждения

Муниципального бюджетного дошкольного образовательного учреждения

детский сад № 258

г. Екатеринбург, ул. Донбасская, д.16а

2021 год

Общие сведения

Муниципальное бюджетное дошкольное образовательное учреждение детский сад № 258
(полное наименование образовательного учреждения)

Юридический адрес: 620039 г. Екатеринбург, ул. Донбасская, д.146

Фактический адрес: 620039 г. Екатеринбург, ул. Донбасская, д.16 а

Руководители образовательного учреждения:

Заведующий (руководитель)	<u>Самофеева Жанна Сергеевна</u> (фамилия, имя, отчество)	<u>8(343) 300-29-59</u> (телефон)
Заместитель заведующего по ВМР	<u>Тетюева Татьяна Владимировна</u> (фамилия, имя, отчество)	<u>8(343)300-29-59</u> (телефон)
Заместитель заведующего по АХЧ	<u>Спицына Татьяна Викторовна</u> (фамилия, имя, отчество)	<u>8(343)300-29-59</u> (телефон)

Ответственные работники муниципального органа образования:

<u>Главный специалист управления образования Орджоникидзевского района</u> (должность)	<u>Черемичина Юлия Игоревна</u> (фамилия, имя, отчество)	<u>8-(343)304-12-58</u> <u>8(929)220-32-01</u> (телефон)
---	---	--

Ответственные от Госавтоинспекции:

Инспектор отделения ПБДД ОГИБДД УМВД России по городу Екатеринбургу старший лейтенант полиции (должность)	<u>Вараксина Юлия Сергеевна</u> (фамилия, имя, отчество)	<u>8-904-986-59-00</u> (телефон)
---	---	-------------------------------------

Ответственные работники за мероприятия по профилактике детского травматизма:

Заместитель заведующего по ВМР (должность)	<u>Тетюева Татьяна Владимировна</u> (фамилия, имя, отчество)	<u>8(343)300-29-59</u> (телефон)
Руководитель или ответственный работник дорожно - эксплуатационной организации, осуществляющей содержание улично-дорожной сети (УДС)*	<u>Крашенников Денис Александрович</u> (фамилия, имя, отчество)	<u>8-(343) 306-50-74</u> (телефон)

* Дорожно-эксплуатационные организации, осуществляющие содержание УДС и ТСОДД, несут ответственность в соответствии с законодательством Российской Федерации (Федеральный закон «О безопасности дорожного движения» от 10 декабря 1995 г. № 196-ФЗ, Кодекс Российской Федерации об административных правонарушениях, Гражданский кодекс Российской Федерации).

Руководитель или ответственный
работник дорожно-
эксплуатационной организации,
осуществляющей содержание
технических средств организации
дорожного движения (ТСОДД)*

Селедков Евгений Витальевич
(фамилия, имя, отчество)

8-(343) 276-42-10
(телефон)

Количество учащихся: 100 воспитанников

Наличие уголка по БДД: в холле первого этажа

Наличие класса по БДД: нет в наличии

Наличие автогородка (площадки) по БДД: в наличии

Наличие автобуса в образовательном учреждении: нет в наличии

Владелец автобуса: нет

Режим работы образовательного учреждения: понедельник – пятница, с 07:30 до 18:00 часов.

Телефоны оперативных служб: МЧС: 101
Полиция: 102
Скорая помощь: 103
Газовая служба: 104
Единая служба спасения: 112

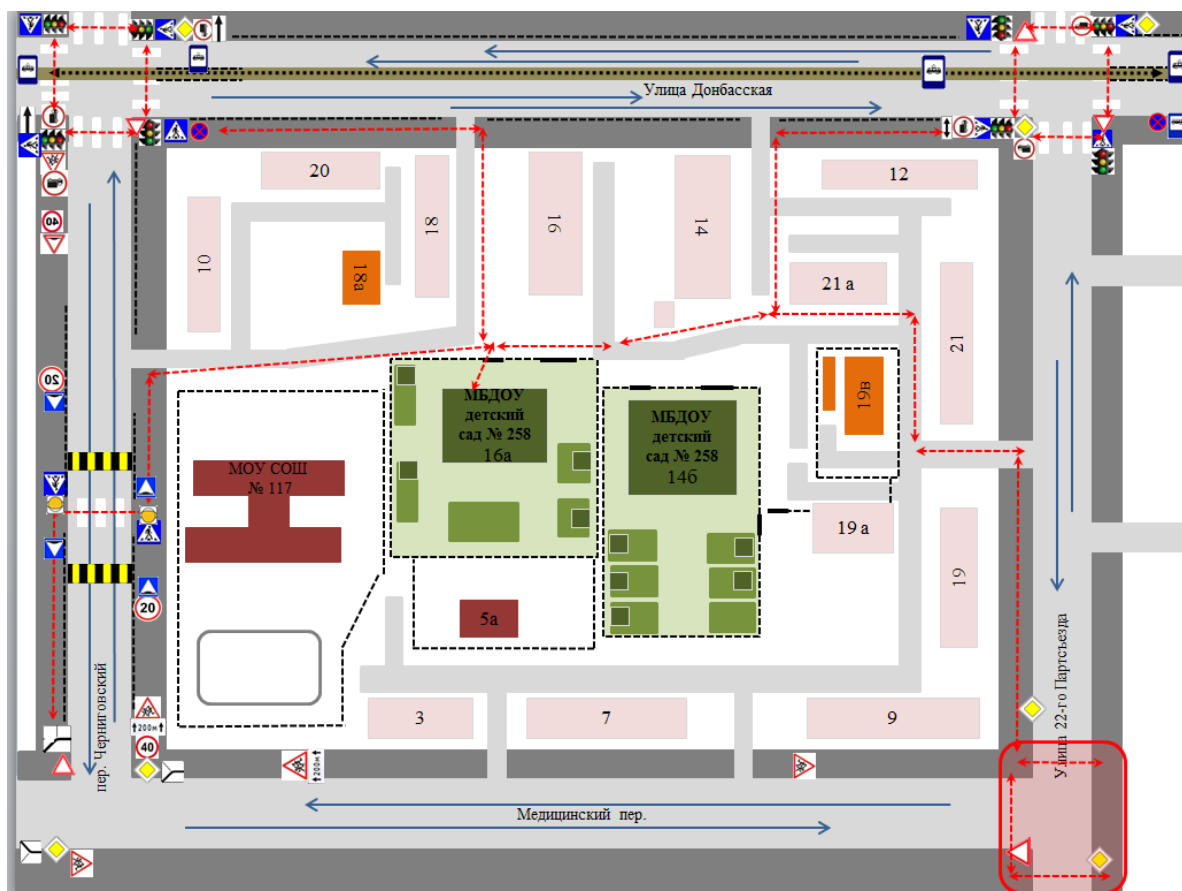
Содержание

План - схемы образовательного учреждения.


1. Район расположения образовательного учреждения, пути движения транспортных средств и детей (обучающихся, воспитанников).
2. Схема организации дорожного движения в непосредственной близости от образовательного учреждения с размещением соответствующих технических средств организации дорожного движения и маршрутов движения детей (воспитанников).
3. Маршруты движения организованных групп детей от образовательного учреждения к детским площадкам.
4. Пути движения транспортных средств к местам разгрузки/погрузки и рекомендуемые безопасные пути передвижения детей по территории образовательного учреждения.
5. Безопасное расположение остановки автобуса рядом с образовательным учреждением.


План-схемы образовательного учреждения


1. Район расположения образовательного учреждения, пути движения транспортных средств и детей (обучающихся, воспитанников).



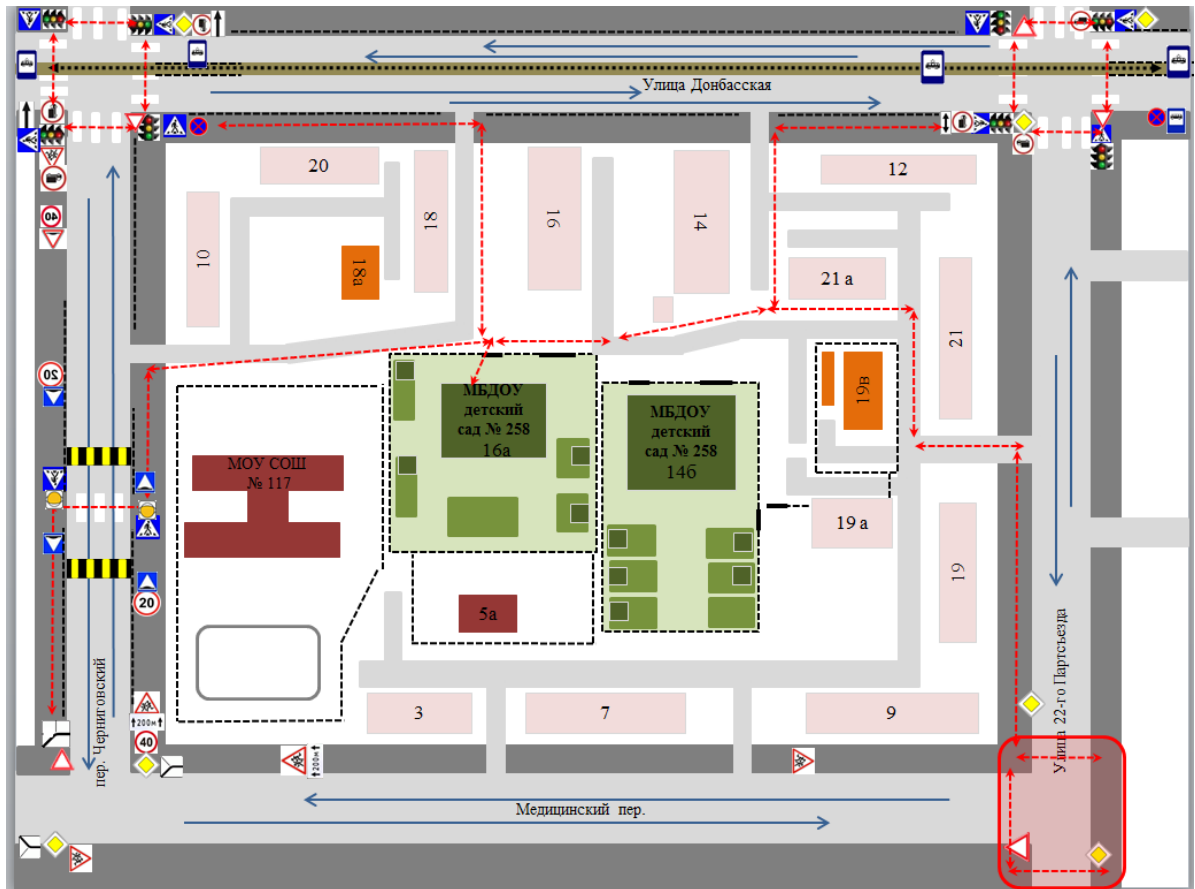
	проезжая часть		движение транспортных средств
	тротуар		движение детей (воспитанников) в (из) ДОУ
	жилая застройка		трамвайные пути
	опасные участки		вход/выход, въезд/выезд на территорию ДОУ
	коммерческая застройка		места расположения светофоров
	государственные учреждения		главная дорога
	здания, принадлежащие ДОУ		уступите дорогу
	территория ДОУ		место остановки трамвая
	территория детских площадок		место остановки автобуса и (или) троллейбуса
	ограждение		остановка запрещена
	пешеходный переход		движение грузовых автомобилей запрещено
	пешеходный переход		знак направления действия

 «дети»  ,  искусственная неровность

 ,  ограничение максимальной скорости  направление главной дороги



 светофор Т.7

2. Схема организации дорожного движения в непосредственной близости от образовательного учреждения с размещением соответствующих технических средств организации дорожного движения и маршрутов движения детей (воспитанников).



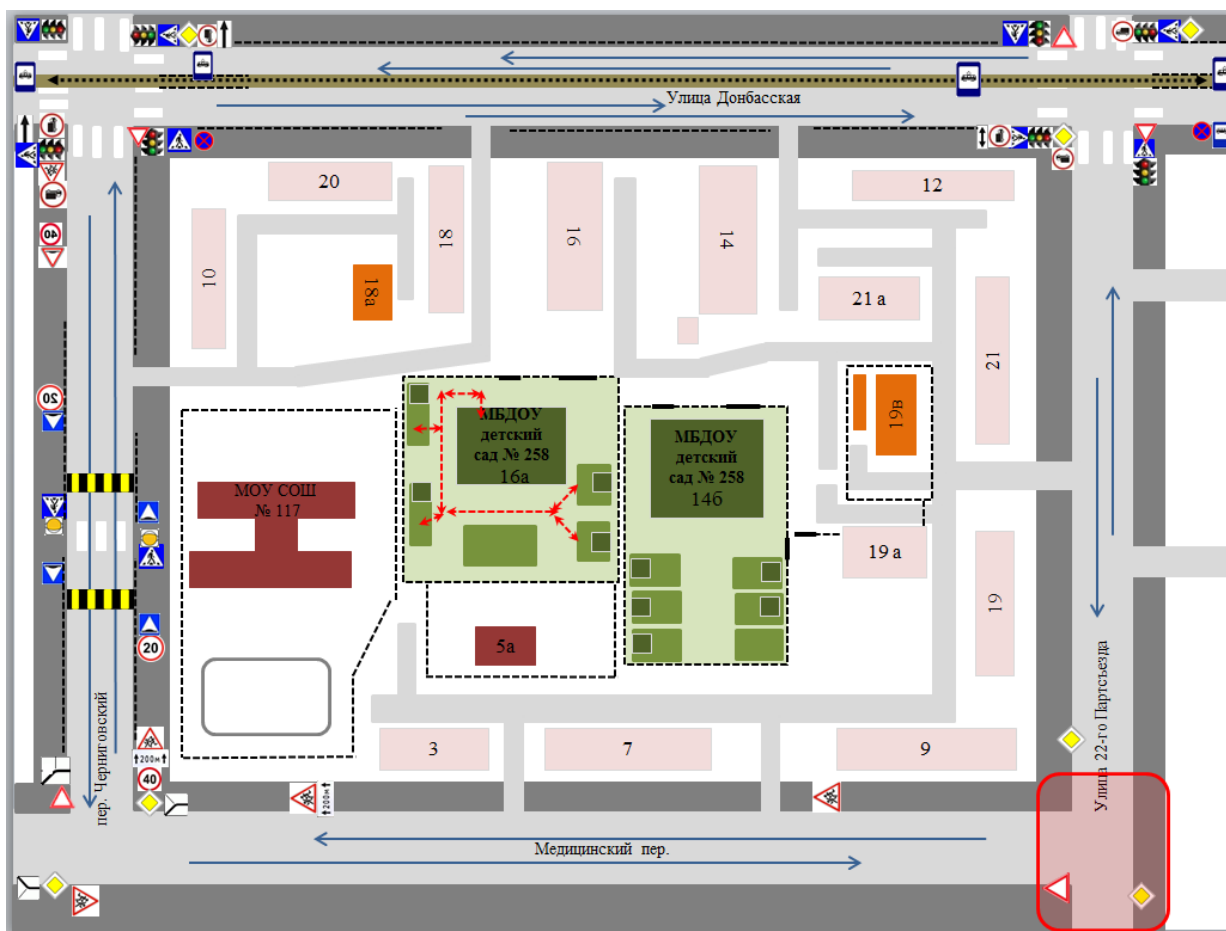
- | | | | |
|--|-----------------------------|--|--|
| | проезжая часть | | движение транспортных средств |
| | тротуар | | движение детей (воспитанников) в (из) ДОУ |
| | жилая застройка | | трамвайные пути |
| | опасные участки | | вход/выход, въезд/выезд на территорию ДОУ |
| | коммерческая застройка | | места расположения светофоров |
| | государственные учреждения | | главная дорога |
| | здания, принадлежащие ДОУ | | уступите дорогу |
| | территория ДОУ | | место остановки трамвая |
| | территория детских площадок | | место остановки автобуса и (или) троллейбуса |
| | ограждение | | остановка запрещена |
| | пешеходный переход | | движение грузовых автомобилей запрещено |
| | пешеходный переход | | знак направления действия |

 «дети»  ,  искусственная неровность


 ,  ограничение максимальной скорости  направление главной дороги



 светофор Т.7


3. Маршруты движения организованных групп детей от образовательного учреждения к детским площадкам



- | | | | |
|--|-----------------------------|--|--|
| | проезжая часть | | движение транспортных средств |
| | тротуар | | движение детей (воспитанников) в (из) ДОУ |
| | жилая застройка | | трамвайные пути |
| | опасные участки | | вход/выход, въезд/выезд на территорию ДОУ |
| | коммерческая застройка | | места расположения светофоров |
| | государственные учреждения | | главная дорога |
| | здания, принадлежащие ДОУ | | уступите дорогу |
| | территория ДОУ | | место остановки трамвая |
| | территория детских площадок | | место остановки автобуса и (или) троллейбуса |
| | ограждение | | остановка запрещена |
| | пешеходный переход | | движение грузовых автомобилей запрещено |
| | пешеходный переход | | знак направления действия |

 «дети»  ,  искусственная неровность







 ,  ограничение максимальной скорости  направление главной дороги

 светофор Т.7

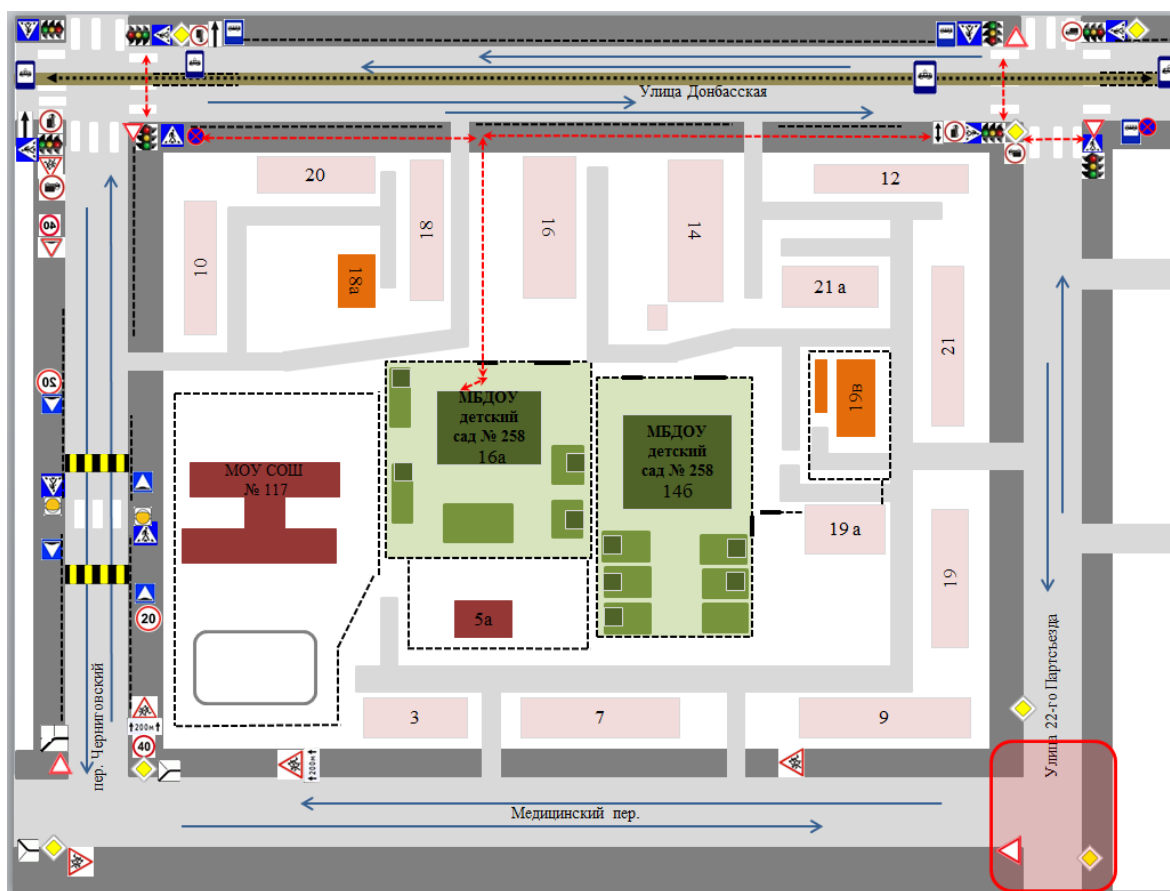
4. Пути движения транспортных средств к местам разгрузки/погрузки и рекомендуемые безопасные пути передвижения детей по территории образовательного учреждения







- | | | | |
|--|-----------------------------|--|--|
| | проезжая часть | | движение транспортных средств |
| | тротуар | | движение детей (воспитанников) в (из) ДООУ |
| | жилая застройка | | трамвайные пути |
| | опасные участки | | вход/выход, въезд/выезд на территорию ДООУ |
| | коммерческая застройка | | места расположения светофоров |
| | государственные учреждения | | главная дорога |
| | здания, принадлежащие ДООУ | | уступите дорогу |
| | территория ДООУ | | место остановки трамвая |
| | территория детских площадок | | место остановки автобуса и (или) троллейбуса |
| | ограждение | | остановка запрещена |
| | пешеходный переход | | движение грузовых автомобилей запрещено |
| | пешеходный переход | | знак направления действия |
| | «дети» | | искусственная неровность |
| | | | |

-  ,  ограничение максимальной скорости  направление главной дороги
-  место разгрузки/погрузки
-  движение грузовых транспортных средств по территории ДОУ
-  светофор Т.7

5. Безопасное расположение остановки автобуса рядом с образовательным учреждением.



- | | | | |
|--|-----------------------------|--|--|
| | проезжая часть | | движение транспортных средств |
| | тротуар | | движение детей (воспитанников) в (из) ДОУ |
| | жилая застройка | | трамвайные пути |
| | опасные участки | | вход/выход, въезд/выезд на территорию ДОУ |
| | коммерческая застройка | | места расположения светофоров |
| | государственные учреждения | | главная дорога |
| | здания, принадлежащие ДОУ | | уступите дорогу |
| | территория ДОУ | | место остановки трамвая |
| | территория детских площадок | | место остановки автобуса и (или) троллейбуса |
| | ограждение | | остановка запрещена |
| | пешеходный переход | | движение грузовых автомобилей запрещено |
| | пешеходный переход | | знак направления действия |
| | «дети» | | искусственная неровность |

 ,  ограничение максимальной скорости  направление главной дороги
 светофор Т.7