

Башкортостан

Башкирский государственный природный заповедник

Образован 11 июня 1930 г. с площадью более 49609 тыс. га., с целью сохранения и изучения естественного хода природных процессов, явлений в типичных и уникальных, сложившихся миллионами лет горных экологических системах Южного Урала, включающих в себя представителей Европейской и Азиатской флоры и фауны. Заповедник находится в северо-восточной части Бурзянского административного района Республики Башкортостан. С северо-запада граничит с Белорецким административным районом, с северо-востока и востока — с Абзелиловским. Башкирский заповедник входит в семерку самых старейших заповедников России.

Южно-Уральский государственный природный заповедник

Образован 1 июня 1979 года с целью сохранения уникальных природных комплексов Южного Урала — горно-таежных елово-пихтовых лесов, высокогорных растительных сообществ и болот. Заповедник расположен на территории двух субъектов Российской Федерации — Республики Башкортостан и Челябинской области. Более 90% территории заповедника находится в пределах Белорецкого района Башкирии, на территории Катав-Ивановского района Челябинской области расположен участок площадью 24.4 тыс.га. Общая площадь заповедника 252.8 тыс.га. Это самый большой по площади заповедник Башкортостана и всего Южного Урала.

Заповедник «Шульган-Таш»

Расположен в западных предгорьях горно-лесной области Южного Урала, в Бурзянском районе Республики Башкортостан. Образован в 1958 году как Прибельский филиал Башкирского заповедника, с 1986 г. обрёл самостоятельность. Занимаемая площадь – 22531 га. Особые направления деятельности заповедника: сохранение и изучение бурзянской бортевой пчелы в условиях древнего промысла башкирского народа – бортничества, а также уникального природного комплекса, памятника культуры и археологии – пещеры Шульган-Таш (Каповой) с наскальной живописью эпохи палеолита.

Национальный парк «Башкирия»

Образован 11.09.1986 г. и является федеральным государственным природоохранным, эколого-просветительским и научно-исследовательским учреждением. Территория парка включает природные комплексы и объекты горных лесов Южного Урала, имеющие особую экологическую, историческую и эстетическую ценность и предназначенные для использования в природоохранных, просветительских, научных и культурных целях, а также для организации регулируемого туризма. Расположен на юго-западных отрогах древних Уральских гор, в междуречье рек Белая (Агидель) и Нугуш, на хребтах Ямантау, Кибиз, Утямыш, Баш-Алатау, а также прилегающих к нему с юга территориях восточного отрога Общего сырта и северной части Зилаирского плато.

Природные парки:

«Асылыкуль» Озеро Асылыкуль и водопад Шарлама, «Зилим» Киндерлинская пещера, «Иремель» Хребет Иремель, «Кандрыкуль» Озеро Кандрыкуль, «Мурадымовское ущелье»

Курганская область

Заказник федерального значения «Курганский»;
Крутихинский агроландшафтный заказник

Оренбургская область

Государственный природный заповедник «Оренбургский»

Учрежден 12 мая 1989 года. Общая площадь составляет 38191 га. Включает 5 участков: «Таловская степь», «Предуральская степь», «Буртинская степь», «Айтуарская степь», «Ащисайская степь».

Государственный природный заповедник «Шайтан-тау»

Национальный парк «Бузулукский бор»

Биологический заказник областного значения «Светлинский»

Пермский край

Заповедник «Басеги»

Заповедник «Вишерский»

Историко-природные комплексы: Суксунский бор, Писанный камень. Спасская гора, Подкаменная гора, Кузьминка, Кувинский бор, Ледяная гора и Кунгурская ледяная пещера

Тюменская область

Заказник «Белоозерский» в Армизонском районе

Заказник «Тюменский» в Нижне-Тавдинском районе

ХМАО Ханты-Мансийский автономный округ — Югра

Государственный природный заповедник «Малая Сосьва», «Юганский»

Заказники: «Березовский», «Васпухольский», «Верхне-Вахский», «Верхне-Кондинский», «Вогулка», «Елизаровский», Кулуманский, «Сорумский», «Унторский».

Природные парки:

«Кондинские озера», «Нумто», «Самаровский чугас»

ЯНАО

Природный парк «Гыданский»

Заказники

Челябинская область


Ильменский государственный заповедник

Восточно-Уральский государственный заповедник

Национальный парк «Таганай», «Зюраткуль»


Свердловская область

Висимский государственный природный биосферный заповедник

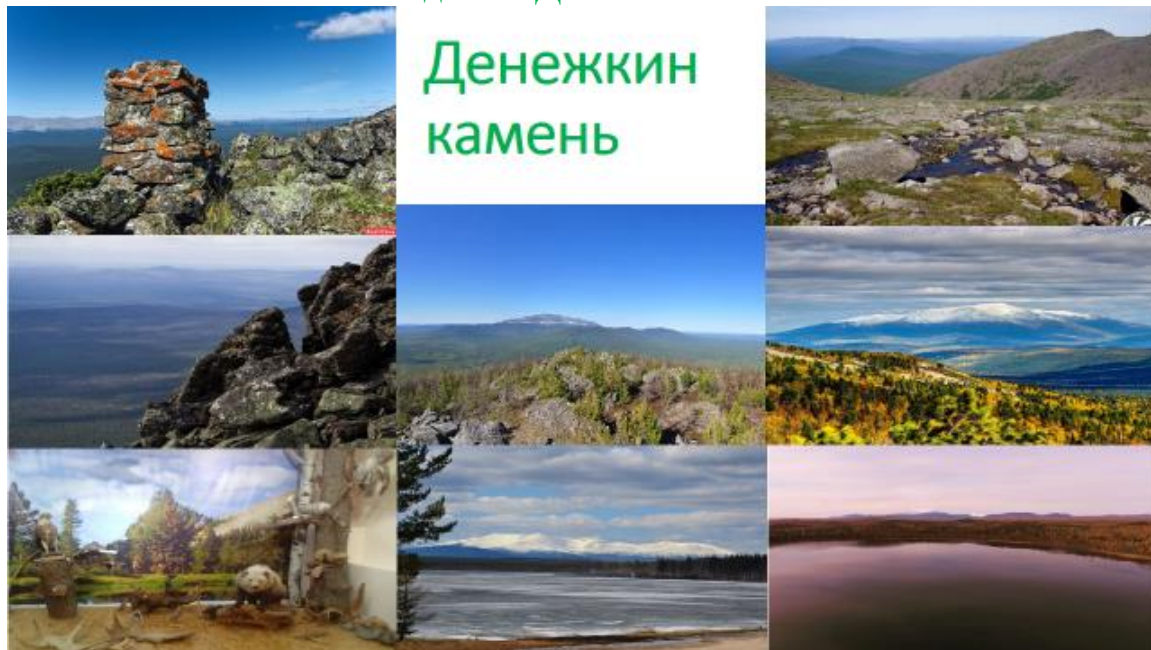


Создан 6 июля 1971 года. В 2001 году решением ЮНЕСКО заповеднику присвоен статус биосферного. Его общая площадь 33 501 га. Вокруг заповедника установлена охранная зона 46 100 га. Государственный Висимский биосферный заповедник создан для сохранения и изучения естественного хода природных процессов и явлений, протекающих в регионе, для сохранения генетического материала растительного и животного мира, для сохранения типичных и уникальных экосистем южно-таежного Средне-Уральского низкогорья. Висимский заповедник является одним из наиболее изученных участков природы Урала и может использоваться для контроля за изменениями природы в результате деятельности человека на Урале.

Природный парк «Малый Исток»

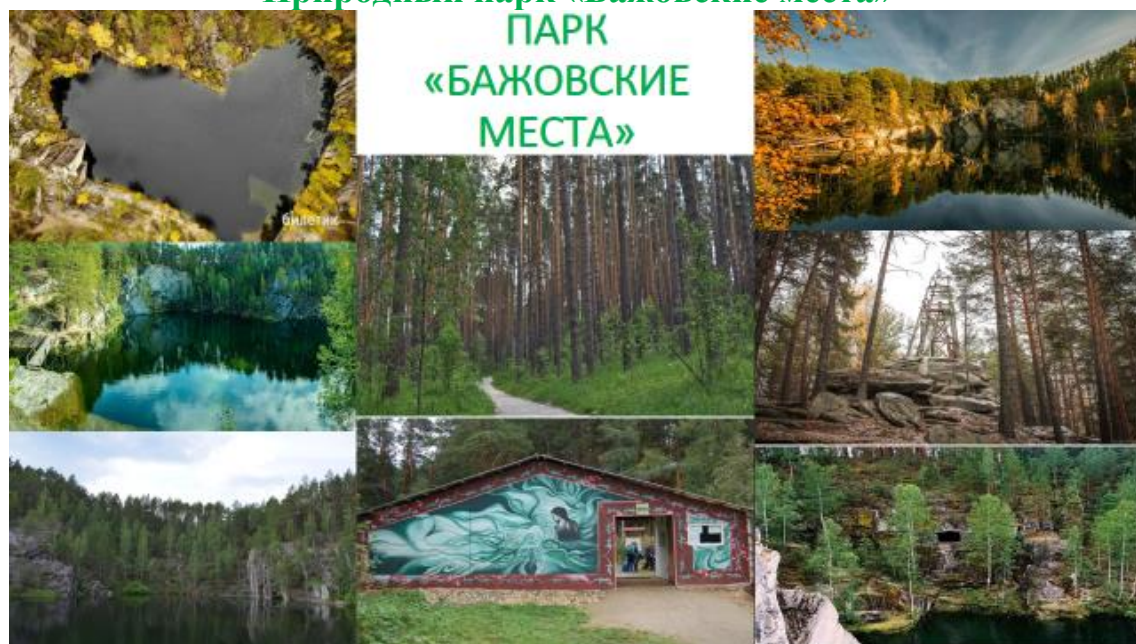


Заповедник «Денежкин камень»



Организован в 1946 году на территории Свердловской и Пермской областей, его площадь составляла тогда 135 тыс. га. Площадь заповедника неоднократно менялась как в сторону уменьшения, так и увеличения. Территория заповедника полностью включает в себя гору Денежкин Камень, восточные склоны Главного Уральского Хребта, хребта Хоза-Тумп, верховья рек Ивдель, Тальтия, Шегульта, Сосьва. Площадь заповедника сегодня — 80 тыс. га. Единственный заповедник, полностью расположенный на восточном склоне главного Уральского водораздела. В заповеднике сохранились крупные участки первобытной горной тайги, тундры, являющиеся резерватом для особо ценных, редких и эндемичных видов уральской горнотаёжной флоры и фауны.

Природный парк «Бажовские места»



Расположен в Сысертском городском округе. Создан 4 апреля 2007 года. Территория природного парка «Бажовские места» находится в 60 км к югу от Екатеринбурга и занимает 40 000 гектаров. Парк назван в честь знаменитого

уральского писателя Павла Петровича Бажова, в этих местах происходили события в «Сказах» Бажова.

Национальный парк «Припышминские боры»




Образован 20 июня 1993 года. Это один из крупнейших в России компактных и живописных массивов высокопродуктивных и генетически ценных коренных сосновых лесов Западной Сибири. Все леса национального парка отнесены к лесам особо охраняемых природных территорий. Основной задачей парка является охрана территории и сохранение уникальных природных комплексов в их первозданном виде.

Природный парк «Река Чусовая»



Расположен на территории Пригородного и Шалинского районов и посёлка Староуткинск. Открыт с 17 июня 2004 года На территории участка посёлки Висимо-Уткинск и Висим с домом-музеем уральского писателя Д. Н. Мамина-Сибиряка. Имеется также памятник природы озеро Бездонное.

Природный парк «Оленьи ручьи»



Охраняемая территория, созданная в 1999 году, в месте высокого сосредоточения природных памятников, для которой характерно сочетание задач охраны природы с использованием земель для контролируемого отдыха и туризма. Парк включает в себя участок долины р. Серги и часть Бардымского хребта от г. Нижние Серги до г. Михайловска общей площадью 18,8 тыс.га. Протяженность с севера на юг 25 км, с запада на восток – около 8 км. Центральная усадьба расположена в поселке Бажуково.